

Alle Abbildungen dürfen ausschließlich mit Genehmigung der Urheber weiterverwendet werden.


Bild	Link	Motiv	Urheber
Städtegeschichte.de – Startseite			
	Einführung in die Städtegeschichte	Old book bindings at the Merton College library.	© Tom Murphy VII, Wikimedia Commons
	Interaktive Stadtkarten	Screenshot der interaktiven Karte (Stadtgrundriss) von Braunschweig	© IStG
	Europäische Städteatlanten	Europakarte	© IStG
	Mediensuche	Egon Schiele, Stadt am blauen Fluss (1910)	© Wikimedia Commons
Einführung in die Städtegeschichte			
	Stadtbegriff	Roland in Bremen, 2014	© R. Hänisch
	Forschungstraditionen	Akten im Staatsarchiv Münster, 2016	© R. Hänisch
	Geschichte der Europäischen Stadt	Marktplatz in Breslau, 2012	© R. Hänisch

	Stadttypen	Potsdamer Platz in Berlin, 2014	© R. Hänisch
	Strukturen der Stadt	Esslingen, Hangtor an der Frauenkirche, 2011	© C. Helbich
	Städtegeschichtliche Quellenkunde	Erbstorfer Weltkarte, um 1300	© Wikimedia Commons

Geschichte der europäischen Stadt

	Antike	Pergamon, 2013	© R. Schlautmann-Overmeyer
	Mittelalter	Stadtrecht von Bremen, 1303	© Wikimedia Commons, Staatsarchiv Bremen
	Frühe Neuzeit	Häuserfassade in Höxter, 2011	© R. Hänisch
	Industrialisierung	Zeche Zollverein, 2014	© R. Hänisch
	Nationalsozialismus	ehemaliges Gauforum in Weimar, 2012	© R. Hänisch







Stadttypen


	Bergstadt	Fassaden in Freiberg (Sa.) mit Bergmännern, 2015	© R. Hänisch
---	-----------	--	--------------

	Bischofsstadt	Erfurt, 2015	© Zinneke, Wikimedia Commons
	Exulantenstadt	Relief von Johannes Boese, 1885: Der Große Kurfürst begrüßt die Huguenotten, Joachim-Friedrich-Str. 4, Berlin-Halensee	© OTFW, Berlin 2012, Wikimedia Commons
	Festungsstadt	Zitadelle Petersberg in Erfurt, Bastion Leonhard und Artilleriekaserne von NO, 2010	© C. Helbich
	Idealstadt & Planstadt	Palmanova, 2006	© Wikimedia Commons
	Kurstadt	Karlsbad, 2011	© R. Hänisch
	Residenzstadt	Fürstbischöfliche Residenz in Würzburgm 2013	© Heribert Pohl, Wikimedia Commons
	Salzstadt	Salzburg, 2005	© Th. Pintaric, Wikimedia Commons

Strukturen der Stadt

	Arme & Randgruppen	Emanuel Büchel, Bettler, 1771	© Swiss National Library, Wikimedia Commons
	Bürger	Anna Amalia-Bibliothek, Weimar, 2012	© R. Hänisch

	Hospital	Heilig Geist-Spital, Nürnberg, 2003	© Uli, Wikimedia Commons
	Juden	„Judensau“ in Wittenberg, 2016	© Avi1111, Wikimedia Commons
	Kirche	Kirchturm der Liebfrauenkirche in Bremen, 2014	© R. Hänisch
	Kirchhof	Kirchhof in Geseke mit Stiftskirche und Stiftsschule, 2015	© R. Hänisch
	Klerus / Geistlichkeit	Skulptur eines Geistlichen in Essen, 2014	© R. Hänisch
	Markt	Marktplatz in Bremen, 2014	© R. Hänisch
	Patrizier	„Stammbaum“ der Familie Frickhinger, 6. Joch in St. Georg in Nördlingen, Gemälde um 1690, Foto: 2011	© M. Hecht
	Rat	Diebold Schilling überreicht dem Rat von Luzern seine Chronik, 1513, Faksimile Verlag Luzern	© Wikimedia Commons
	Rathaus	Rathaus in Bremen, 2014	© R. Hänisch
	Stadtbefestigung	Weißenburg Seeweihermauer (Südteil) nach NO	© C. Helbich

	Zünfte	„Handwerk hat goldenen Boden“, dreigeteiltes Mosaik, Julius Diez, Simon Theodor Rauecker, Neues Rathaus, Hannover, Foto: 2014	© B. Schwabe
---	--------	---	--------------


Städtegeschichtliche Quellenkunde

	Historische Karten	Frankfurt am Main 1845, aus: Meyer's Handatlas, Hildburghausen 1843–60.	© Wikimedia Commons
	Stadtansichten	The Bucintoro at the Molo on Ascension Day, Canaletto, 1759/61	© Google Art Project, Wikimedia Commons
	Thematische Karten	Quedlinburg. Entwicklungsphasen bis ca. 1900, Ausschnitt aus Tafel 4.1 des Deutschen Historischen Städteatlas 1, Münster 2006.	© IStG

Interaktive Stadtkarten

	Verbreitungskarten	Screenshot der Verbreitungskarte über die Heeresverpflegungsämter im ehemaligen Deutschen Reich	© IStG
	Stadtkarte Braunschweig	Screenshot der Karte zur Siedlungsentwicklung Braunschweigs vom 19. Jh. bis heute	© IStG
	Stadtkarte Dortmund	Screenshot der Katasterkarte von Dortmund, 1826/27	© IStG

Europäische Städteatlanten

	Projektgeschichte	Cover aus der Reihe Städteforschung (A80)	© Böhlau
---	-------------------	---	----------

	<p>Verbreitungskarte</p>	<p>Screenshot der Verbreitungskarte zu den europäischen Atlasprojekten</p>	<p>© IStG</p>
	<p>Datenbank</p>	<p>Datenbank der „Europäischen Städteatlanten“</p>	<p>© IStG</p>
	<p>Hilfsmittel & Literatur</p>	<p>Bartolomeu Velho, Cosmographia, 1568</p>	<p>© Wikimedia Commons</p>
<h2 style="background-color: #004a87; color: white; padding: 5px;">Mediensuche</h2>			
	<p>Literatur</p>	<p>Augsburger Stadtbuch, 1447</p>	<p>© Wikimedia Commons</p>
	<p>Karten</p>	<p>Vatikanische Museen, 2010</p>	<p>© R. Hänisch</p>
	<p>Ansichtskarten & Fotografien</p>	<p>Ansichtskarte von Bayreuth, undatiert, Sammlung IStG</p>	<p>© IStG</p>
	<p>Stadtinformationen</p>	<p>Touristeninformation in Göttingen, 2014</p>	<p>© R. Hänisch</p>